BOLETIM CLIMÁTICO

TERMO DE COOPERAÇÃO

NHMET-IEPA
SEMA-AP
CEDEC-AP
ANA

Boletim Climático
Nº 08
Data: 01/08/2022

APLICAÇÕES PARA ALERTA DE DESASTRES E AÇÕES DE DEFESA CIVIL
PROGNÓSTICO CLIMÁTICO PARA O ESTADO DO AMAPÁ

Situação

Durante o mês de julho, as chuvas ocorreram de dentro do esperado para acima do esperado em grande parte das cidades do estado do Amapá, com variações de aproximadamente -16,59% abaixo da média normal na estação meteorológica da fazendinha, as chuvas médias ocorreram sobre a área central do estado, com variações entre 150 mm e 250 mm. Já para os municípios do extremo sul, ocorreram eventos de chuvas com acumulados que variaram entre 90 mm e 150 mm.

O acumulado de chuvas dos últimos 31 dias (01 de julho a 31 de julho) indica um total de 167,70 mm de chuvas na estação da Fazendinha e 247,60 mm na estação do 34°BIS. A média mensal de precipitação gira em torno de 139,10 mm na porção sul; 260,60 mm na porção oeste-norte; e 199,85 mm na porção centro-leste do estado.

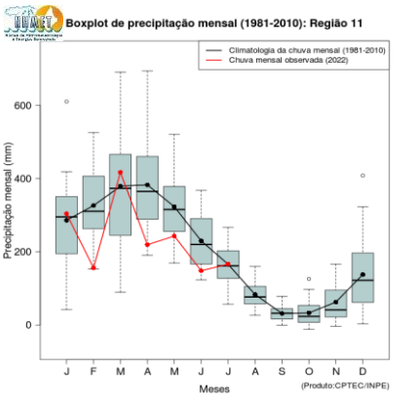

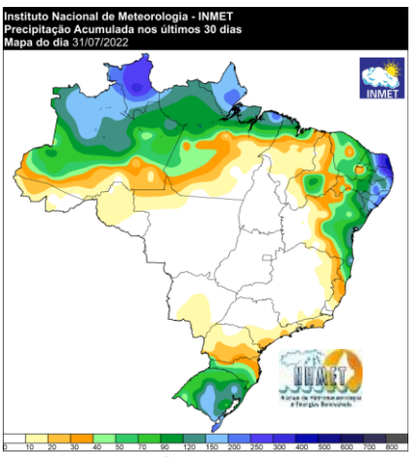

Previsão do Clima (NHMET-IEPA)

Para o mês de agosto, os modelos meteorológicos e climáticos indicam chuvas variando de dentro da média para acima da média sobre o estado do Amapá, com a concentração de chuvas das áreas sul e central variando entre 80 e 130 mm. Para a área norte do estado, os acumulados de chuvas devem permanecer mais intensas, com a concentração de chuvas variando entre 130 e 160 mm.

Chuvas com acumulados diários variando entre 05 e 25 mm podem ocorrer no mês de agosto, somando aproximadamente 150 mm de chuvas, principalmente sobre os municípios das áreas norte e nordeste do estado. Também há previsão de acumulados variando entre 50 e 100 mm sobre o extremo sul do estado.

Sobre o Rio Jari, os acumulados de chuvas possuem um tempo de resposta de acúmulo no nível do rio de até 25 dias. Para os rios Oiapoque, Araguari e Amaparí, o nível do rio aumentam de 13 a 20 dias depois dos eventos de chuvas nas altas cabeceiras.

Os Rios Falsino, Calçoene e Cassiporé, possuem um período de resposta variando entre 03 e 10 dias.

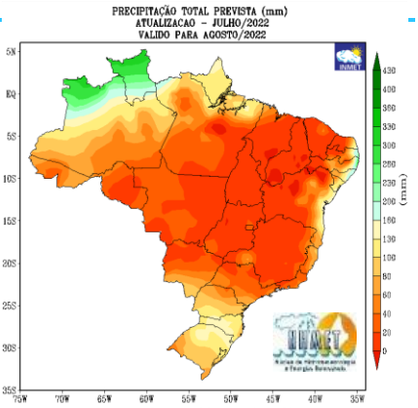

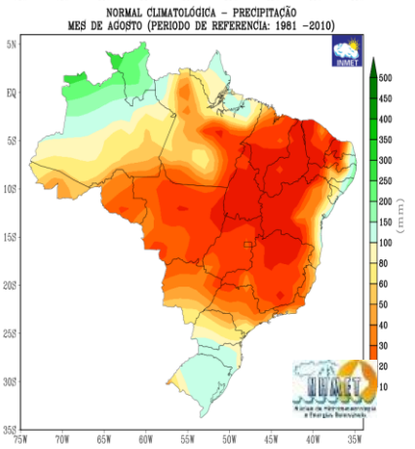

Fontes: https://clima.inmet.gov.br
http://clima1.cptec.inpe.br

Previsão Por Cidades

Acompanhe a previsão do tempo para a sua cidade (**Basta clicar no link da cidade correspondente**), lembre-se que as informações fornecidas são provenientes de **Modelo Meteorológico** e a interpretação de um **Meteorologista** é fundamental para a veracidade da informação.

Amapá – Calçoene – Cutias – Ferreira Gomes – Itaubal – Laranjal do Jarí – Macapá – Mazagão – Oiapoque

Pedra Branca do Amapari – Porto Grande – Pracuúba – Santana – Serra do Navio – Tartarugalzinho – Vitória do Jarí

Instituto de Pesquisas Científicas e Tecnológicas do Estado do Amapá – IEPA
Núcleo de Hidrometeorologia e Energias Renováveis – NHMET
Centro de Incubação de Empresas, Bloco II Sala E, Rodovia JC km 02, Ramal Unifap - CEP: 68903-329 - Macapá-AP
Fone: (96) 3241-1431 e-mail: nhmet.iepa@gmail.com