

BOLETIM METEOROLÓGICO

APLICAÇÕES PARA ALERTA DE DESASTRES E AÇÕES DE DEFESA CIVIL

BOLETIM ESPECIAL PARA A O ESTADO DO AMAPÁ

TERMO DE COOPERAÇÃO

NHMET-IEPA / UNIFAP

Nº do Boletim: 23
Data: 20/06/2012

DEFESA CIVIL



AMAZÔNIA

DEFESA CIVIL



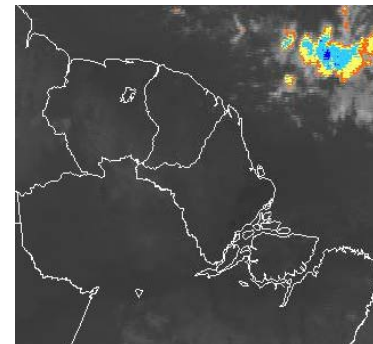
AMAPÁ

Fadesp
Fundação de Amparo e Desenvolvimento de Pesquisas



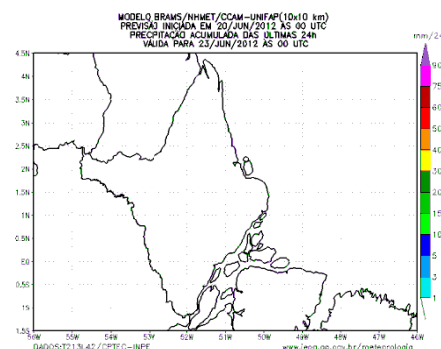
Situação Atual

Nesta quarta-feira o dia amanheceu com o céu claro em praticamente todo o Estado. Houve registro de chuvas fracas nas regiões leste e norte do Estado. Na Figura ao lado do satélite GOES-12 no horário das 09:30 h, observam-se poucas nuvens baixas, não precipitantes.



Previsão do Tempo (NHMET-IEPA/UNIFAP)

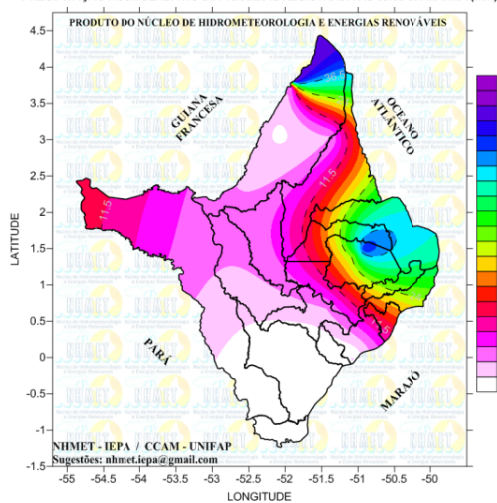
A previsão para os dias 20 e 21 de junho (quarta e quinta-feira), indicam poucas ou nenhuma precipitação para o Estado do Amapá (conforme figura ao lado), salvo as pancadas de chuvas localizadas, que são de intensidade forte e curta duração, podendo ocorrer a qualquer hora do dia e em todo o Estado. As temperaturas devem variar de 24°C a 33°C e a umidade relativa de 35% a 90% em todo o Estado.



Distribuição das Chuvas

Segundo dados das estações meteorológicas do Estado, houve registros de chuvas fracas localizadas, principalmente nas regiões leste e norte do Estado. Na capital macapaense, não houve registro de chuvas nos últimos 2 dias, conforme as figuras abaixo (18 e 19 de junho).

PRECIPITAÇÃO ACUMULADA NO DIA 18/06/2012 REGISTRADA ÀS 09:00 DA MANHÃ (mm)



PRECIPITAÇÃO ACUMULADA NO DIA 19/06/2012 REGISTRADA ÀS 09:00 DA MANHÃ (mm)

