

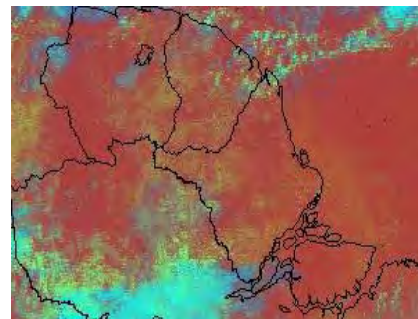
# BOLETIM METEOROLÓGICO

APLICAÇÕES PARA ALERTA DE DESASTRES E AÇÕES DE DEFESA CIVIL

PREVISÃO DO TEMPO PARA O ESTADO DO AMAPÁ

## Situação Atual

Nesta quarta-feira o dia amanheceu com o céu parcialmente nublado em praticamente todo o Estado do Amapá. Houve registro de chuvas em torno de 3,5 mm no sudoeste do Estado (Macapá, Tartarugalzinho e Porto Grande). Na Figura ao lado do satélite GOES-12 no horário das 09:30h, observa-se nuvens rasas cobrindo boa parte do Estado do Amapá.

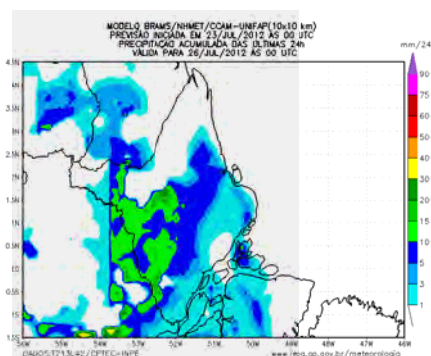


TERMO DE COOPERAÇÃO  
**NHMET-IEPA / UNIFAP**

Nº do Boletim: 38  
Data: 25/07/2012

## Previsão do Tempo (NHMET-IEPA/UNIFAP)

A previsão para os dias 25 e 26 de julho, indica pancadas de chuvas isoladas em boa parte do Estado, registrando acumulados de chuvas de até 20 mm (área verde) para a região sudoeste do Estado no decorrer do dia (quarta-feira), esta condição de tempo deve se repetir para quinta-feira. Pancadas fortes de chuvas localizadas acompanhadas de ventos fortes, principalmente à noite e madrugada, também podem ocorrer, de acordo com o modelo de previsão numérica do NHMET-IEPA/UNIFAP. As temperaturas devem variar de 22°C e 33°C e a umidade relativa de 50% a 97% na capital macapaense e em praticamente todo o Estado.



DEFESA CIVIL



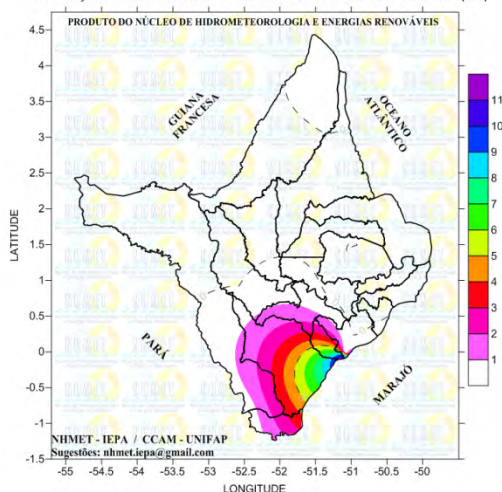
AMAZÔNIA



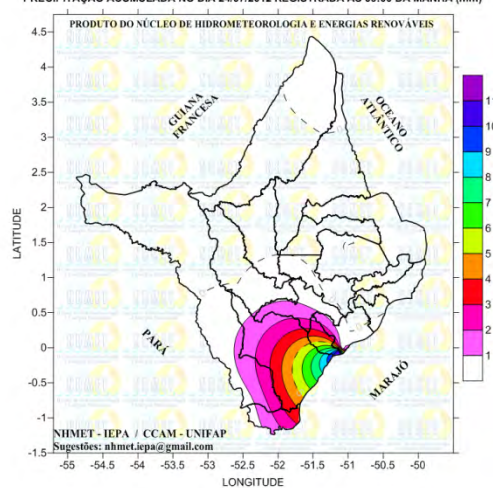
## Distribuição do acumulado das Chuvas

Segundo dados das estações meteorológicas do Estado, houve registros de chuvas fracas e localizadas apenas nas áreas sul do Estado nos dias 23 e 24. Ocorreu chuva de até 8 mm no município de Mazagão, na capital amapaense (Macapá) não houve registro de chuvas significativa.

PRECIPITAÇÃO ACUMULADA NO DIA 23/07/2012 REGISTRADA ÀS 09:00 DA MANHÃ (mm)



PRECIPITAÇÃO ACUMULADA NO DIA 24/07/2012 REGISTRADA ÀS 09:00 DA MANHÃ (mm)



**Fadesp**  
Fundação de Amparo e Desenvolvimento de Pesquisas

