

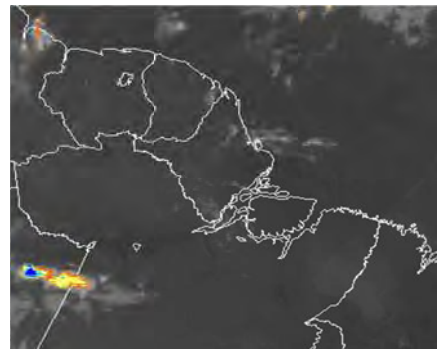
BOLETIM METEOROLÓGICO

APLICAÇÕES PARA ALERTA DE DESASTRES E AÇÕES DE DEFESA CIVIL

PREVISÃO DO TEMPO PARA O ESTADO DO AMAPÁ

Situação Atual

Nesta segunda-feira o dia amanheceu com o céu parcialmente nublado a claro em praticamente todo o Estado do Amapá. Houve registro de chuvas fracas e isoladas no norte e sudoeste do Estado. Na Figura ao lado do satélite GOES-12 no horário das 09:00h, observam-se ausência de nuvens de chuvas em praticamente todo o Estado do Amapá.

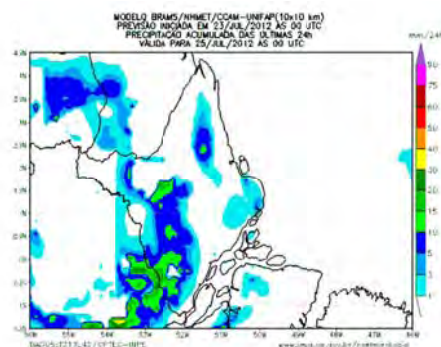


TERMO DE COOPERAÇÃO
NHMET-IEPA / UNIFAP

Nº do Boletim: 37
 Data: 23/07/2012

Previsão do Tempo (NHMET-IEPA/UNIFAP)

A previsão para os dias 23, e 24 de julho (segunda e terça feira), indicam pancadas de chuvas isoladas em praticamente todo o Estado (**Segunda**), acumulados de chuvas de até 30mm para a região sudoeste do Estado (**Terça**). Pancadas fortes de chuvas localizadas acompanhadas de ventos fortes, principalmente à noite e madrugada, também podem ocorrer, de acordo com o modelo de previsão numérica do NHMET-IEPA/UNIFAP. As temperaturas devem variar de 22°C e 33°C e a umidade relativa de 50% a 97% na capital macapaense e em praticamente todo o Estado.



DEFESA CIVIL



AMAZÔNIA

DEFESA CIVIL

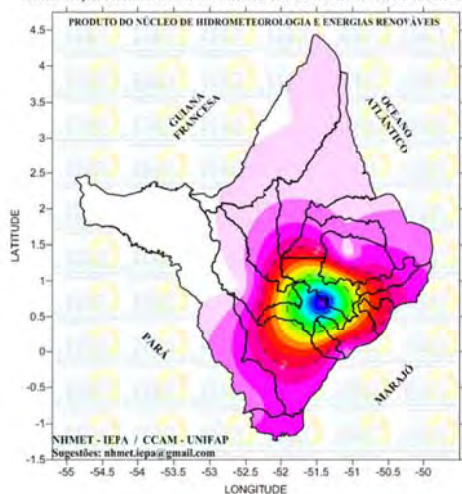


AMAPÁ

Distribuição das Chuvas

Segundo dados das estações meteorológicas do Estado, houve registros de chuvas fracas e localizadas em praticamente todo o Estado nos dias 21 e 22. Na capital amapaense (Macapá), houve registro de chuvas fracas e rápidas nestes dias, conforme as figuras abaixo (21 e 22 de julho).

PRECIPITAÇÃO ACUMULADA NO DIA 21/07/2012 REGISTRADA ÀS 09:00 DA MANHÃ (mm)



PRECIPITAÇÃO ACUMULADA NO DIA 22/07/2012 REGISTRADA ÀS 09:00 DA MANHÃ (mm)

