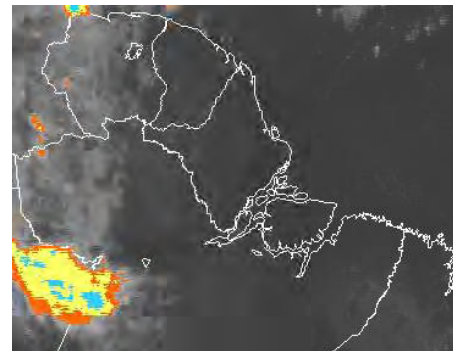


BOLETIM METEOROLÓGICO

APLICAÇÕES PARA ALERTA DE DESASTRES E AÇÕES DE DEFESA CIVIL
 PREVISÃO DO TEMPO PARA O ESTADO DO AMAPÁ

Situação Atual

Nesta sexta-feira o dia amanheceu com o céu claro em praticamente todo o Estado do Amapá. Houve registro de chuvas fracas e isoladas no norte e leste do Estado. Na Figura ao lado do satélite GOES-12 no horário das 09:00h, observam-se ausência de nuvens de chuvas em praticamente todo o Estado do Amapá.

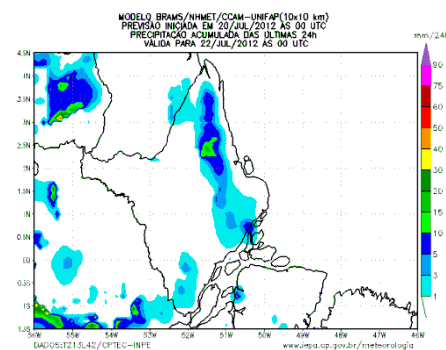


TERMO DE COOPERAÇÃO
NHMET-IEPA / UNIFAP

Nº do Boletim: 36
 Data: 20/07/2012

Previsão do Tempo (NHMET-IEPA/UNIFAP)

A previsão para os dias 20, 21 e 22 de julho (sexta, sábado e domingo), indicam acumulados de chuvas de até 30 mm para a região norte. Pancadas de chuvas fortes, acompanhadas de ventos fortes e raios, principalmente à noite e madrugada também podem ocorrer, de acordo com o modelo de previsão numérica do NHMET-IEPA/UNIFAP. As temperaturas devem variar de 22°C e 32°C e a umidade relativa de 55% a 95% na capital macapaense e em praticamente todo o Estado.



DEFESA CIVIL



AMAZÔNIA

DEFESA CIVIL



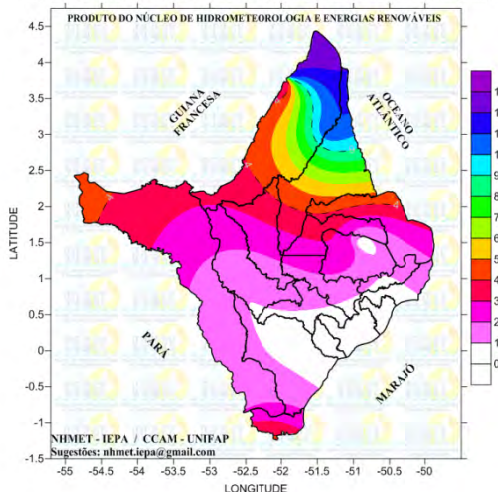
AMAPÁ



Distribuição das Chuvas

Segundo dados das estações meteorológicas do Estado, houve registros de chuvas em praticamente todo o Estado nos dias 18 e 19. Na capital amapaense(Macapá), houve registro de chuvas fracas e rápidas na quinta feira, conforme as figuras abaixo (18 e 19 de julho).

PRECIPITAÇÃO ACUMULADA NO DIA 18/07/2012 REGISTRADA ÀS 09:00 DA MANHÃ (mm)



PRECIPITAÇÃO ACUMULADA NO DIA 19/07/2012 REGISTRADA ÀS 09:00 DA MANHÃ (mm)

