

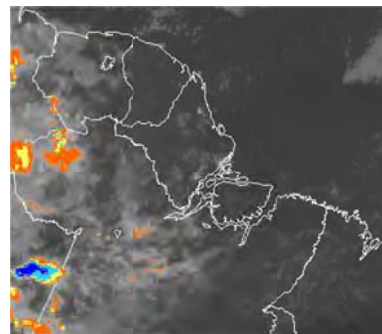
BOLETIM METEOROLÓGICO

APLICAÇÕES PARA ALERTA DE DESASTRES E AÇÕES DE DEFESA CIVIL

PREVISÃO DO TEMPO PARA O ESTADO DO AMAPÁ

Situação Atual

Nesta quarta-feira o dia amanheceu com o céu parcialmente nublado a claro em praticamente todo o Estado do Amapá. Houve registro de chuvas fracas e isoladas em praticamente todo o Estado. Na Figura ao lado do satélite GOES-12 no horário das 09:00h, observam-se nuvens baixas em praticamente todo o Estado do Amapá podendo ocasionar pancadas de chuvas fortes e rápidas.



TERMO DE COOPERAÇÃO

NHMET-IEPA / UNIFAP

Nº do Boletim: 35
Data: 18/07/2012

DEFESA CIVIL



AMAZÔNIA

DEFESA CIVIL

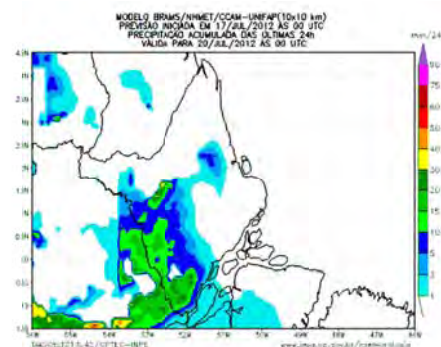


AMAPÁ



Previsão do Tempo (NHMET-IEPA/UNIFAP)

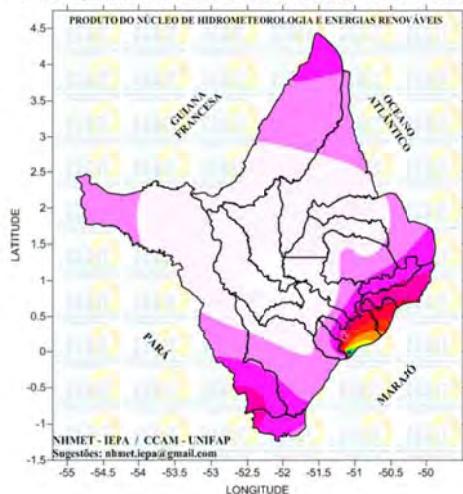
A previsão para os dias 18, e 19 de julho (quarta e quinta feira), indicam acumulados de chuvas de até 30 mm para a região sudoeste, pancadas de chuvas fortes, acompanhadas de ventos fortes e raios, principalmente à noite e madrugada também podem ocorrer, de acordo com o modelo de previsão numérica do NHMET-IEPA/UNIFAP. As temperaturas devem variar de 23°C e 33°C e a umidade relativa de 60% a 90% na capital macapaense e em praticamente todo o Estado.



Distribuição das Chuvas

Segundo dados das estações meteorológicas do Estado, houve registros de chuvas nas regiões leste do Estado no dia 16, e em praticamente todo o Estado no dia 17. Na capital amapaense, houve registro de chuvas fortes e rápidas na segunda feira, conforme as figuras abaixo (16 e 17 de julho).

PRECIPITAÇÃO ACUMULADA NO DIA 16/07/2012 REGISTRADA ÀS 09:00 DA MANHÃ (mm)



PRECIPITAÇÃO ACUMULADA NO DIA 17/07/2012 REGISTRADA ÀS 09:00 DA MANHÃ (mm)

