

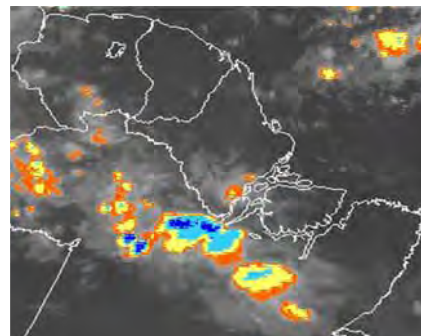
# BOLETIM METEOROLÓGICO

APLICAÇÕES PARA ALERTA DE DESASTRES E AÇÕES DE DEFESA CIVIL

PREVISÃO DO TEMPO PARA O ESTADO DO AMAPÁ

## Situação Atual

Nesta quarta-feira o dia amanheceu com o céu nublado a claro em praticamente todo o Estado do Amapá. Houve registro de chuvas isoladas em parte do Estado. Na Figura ao lado do satélite GOES-12 no horário das 09:00h, observam-se “aglomerados convectivos” em Cutias, Macapá, Santana, Mazagão e ao sul de Vitória do Jari podendo ocasionar pancadas de chuvas nessas regiões.

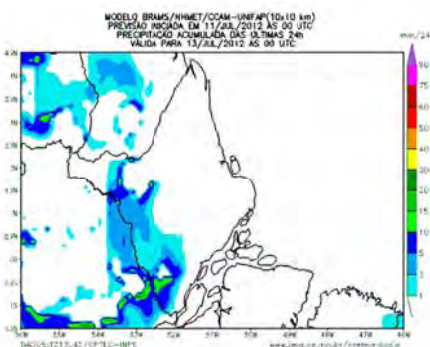


TERMO DE COOPERAÇÃO  
**NHMET-IEPA / UNIFAP**

Nº do Boletim: 32  
 Data: 11/07/2012

## Previsão do Tempo (NHMET-IEPA/UNIFAP)

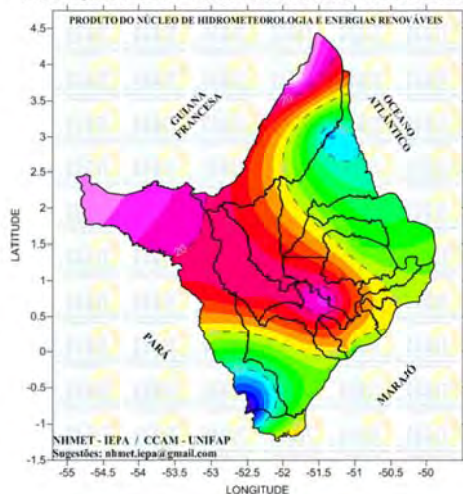
A previsão para os dias 11, e 12 de julho (quarta e quinta-feira), indicam chuvas significativas sobre praticamente todo o Estado. Nesta quarta-feira, chuvas fracas podem ocorrer no L e SO do Estado, durante o dia, acumulando até 30mm em 24h. Para quinta-feira, chuvas fracas e localizadas podem ocorrer a qualquer hora do dia em Lar. do Jari, Pedra B. do Amapari, Mazagão e Vitória do Jari, de acordo com o modelo de previsão numérica do NHMET-IEPA/UNIFAP. As temperaturas devem variar de 24°C a 30°C e a umidade relativa de 70% a 100% na capital



## Distribuição das Chuvas

Segundo dados das estações meteorológicas do Estado, houve registros de chuvas nas regiões norte e sudoeste do Estado para o dia 9 no Leste para a região Leste. Na capital amapaense, houve registro de chuvas fortes e rápidas nos dias 09 e 10 de julho, de até 45 mm, conforme as figuras abaixo (09 e 10 de julho).

PRECIPITAÇÃO ACUMULADA NO DIA 09/07/2012 REGISTRADA ÀS 09:00 DA MANHÃ (mm)



PRECIPITAÇÃO ACUMULADA NO DIA 10/07/2012 REGISTRADA ÀS 09:00 DA MANHÃ (mm)

