

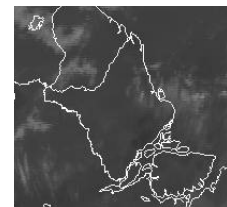
BOLETIM METEOROLÓGICO

APLICAÇÕES PARA ALERTA DE DESASTRES E AÇÕES DE DEFESA CIVIL

PREVISÃO DO TEMPO PARA O ESTADO DO AMAPÁ

Situação Atual

Nesta segunda feira o dia amanheceu parcialmente nublado em praticamente todo o Estado. Não houve registro de chuva significativa em todo o Estado. Na Figura ao lado do satélite GOES-12 no horário das 09:30h, observa-se nuvens convectivas encobrendo algumas áreas do Estado do Amapá. A sensação térmica é de 37°C para capital Macapaense.



Fonte: www.cptec.inpe.br

TERMO DE COOPERAÇÃO
NHMET-IEPA / UNIFAP

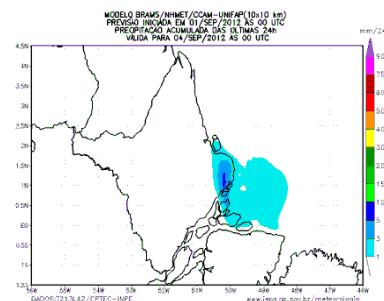
Nº do Boletim: 53
 Data: 03/09/2012



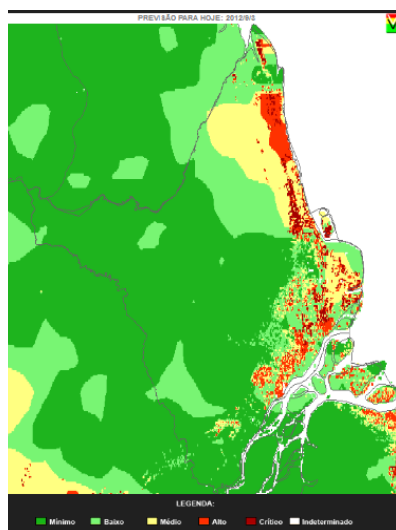
Previsão do Tempo (NHMET-IEPA/UNIFAP)

Segunda feira 03/09: Há possibilidade de chuva de intensidade fraca na região litorânea, nas demais áreas do Estado não há previsão de chuva.

Terça feira 04/09: Maior probabilidade de chuva na área litorânea (Oiapoque, Calçoene e Amapá). Nos demais municípios não há previsão de chuvas significativas. Entretanto, pancadas rápidas de chuvas localizadas acompanhadas de ventos fortes, também podem ocorrer nesse período, mais principalmente durante a noite e madrugada, de acordo com o modelo de previsão numérica do NHMET-IEPA/UNIFAP. As temperaturas devem variar de 24°C e 37°C e a umidade relativa de 60% a 80% na capital macapaense e no restante do Estado.



Aviso: Devido às poucas chuvas que vem ocorrendo em todo o Estado, existem áreas críticas (vermelha) de alto risco de incêndio situadas a leste do Estado como mostra a Figura abaixo.



Fonte:www.cptec.inpe.br