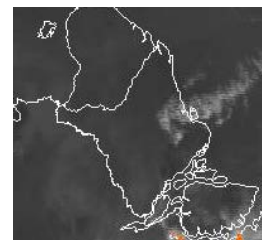


BOLETIM METEOROLÓGICO

APLICAÇÕES PARA ALERTA DE DESASTRES E AÇÕES DE DEFESA CIVIL
PREVISÃO DO TEMPO PARA O ESTADO DO AMAPÁ

Situação Atual

O dia amanheceu parcialmente nublado nesta quarta-feira em boa parte do Estado do Amapá. Na Figura ao lado, do satélite GOES-12, no horário das 09:30h, observa-se nuvens esparsas encobrendo boa parte do Estado. **A sensação térmica para hoje é de 38°C, umidade relativa de 62% e ventos de até 5m/s para capital Macapaense.**



Fonte: www.cptec.inpe.br

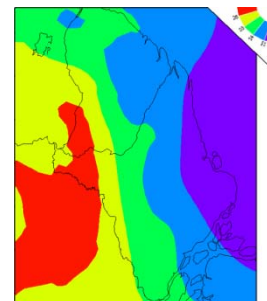
Previsão do Tempo (NHMET-IEPA/UNIFAP)

Quarta-feira 17/10: Não há previsão de chuva significativa no decorrer deste dia em todo o Estado.

Quinta-feira 18/10: Não há probabilidade de ocorrência de chuva em todo o Estado.

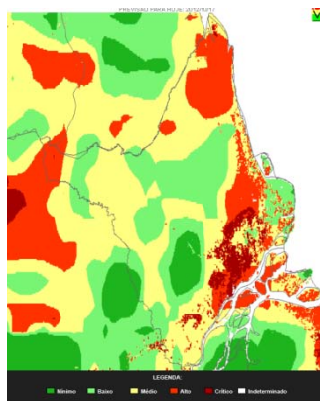
Vale ressaltar que, pancadas de chuva isolada a qualquer hora do dia pode ocorrer, principalmente na área leste do Estado.

A temperatura do ar deve ficar entre 20°C a 26°C. A umidade relativa deve variar entre 60% a 80% em todo o Estado.



Fonte: www.cptec.inpe.br
Temperatura do ar. Modelo BRAMS 20 km.

Aviso: Áreas de alta a crítica de risco de fogo em praticamente toda a faixa leste do Estado nos municípios de Oiapoque, Calçoene, Amapá, Tartarugalzinho, Itaubal, Cutias, Macapá e Santana, devido o predomínio da baixa umidade com temperaturas elevadas.



Fonte: www.inpe.br/queimadas.

TERMO DE COOPERAÇÃO
NHMET-IEPA /
UNIFAP

Nº do Boletim: 65
Data: 17/10/2012

