

# BOLETIM METEOROLÓGICO

APLICAÇÕES PARA ALERTA DE DESASTRES E AÇÕES DE DEFESA CIVIL

PREVISÃO DO TEMPO PARA O ESTADO DO AMAPÁ

TERMO DE COOPERAÇÃO

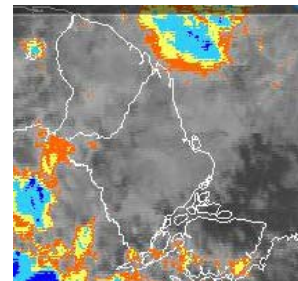
**NHMET-IEPA /  
UNIFAP**

Nº do Boletim: 63  
Data: 10/10/2012



## Situação Atual

Formação de áreas de instabilidade nesta quarta-feira devido a alta umidade relativa do ar sobre o Estado. Na Figura ao lado, do satélite GOES-12, no horário das 10:15h, observa-se nuvens carregada se aproximando do Estado do Amapá. **A sensação térmica para hoje é de 38°C para capital Macapaense.**



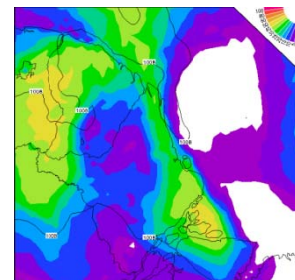
Fonte: [www.cptec.inpe.br](http://www.cptec.inpe.br)

## Previsão do Tempo (NHMET-IEPA/UNIFAP)

**Quarta-feira 10/10:** Há previsão de chuva em todo o Estado. Chuva de moderada a forte deve ocorrer principalmente na faixa leste e extremo oeste.

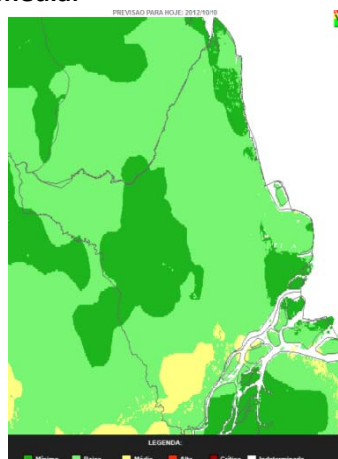
**Quinta-feira 11/10:** Permaneça previsão de chuva característica de moderada a forte em quase todo o Estado.

A temperatura do ar deve ficar entre 24°C a 34°C. A umidade relativa deve variar entre 60% a 90% em praticamente todo o Estado.



Fonte: [www.cptec.inpe.br](http://www.cptec.inpe.br)  
Modelo Eta 15x15 km.

**Aviso:** Com a alta umidade associada com as fortes chuvas que ocorreram no dia anterior, as áreas de risco de fogo reduziram de intensidade. Destaque para o sul do Estado com risco de fogo de intensidade média.



Fonte: [www.inpe.br/queimadas](http://www.inpe.br/queimadas).