

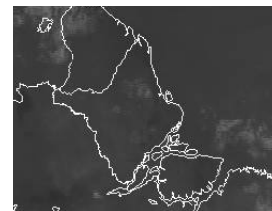
BOLETIM METEOROLÓGICO

APLICAÇÕES PARA ALERTA DE DESASTRES E AÇÕES DE DEFESA CIVIL

PREVISÃO DO TEMPO PARA O ESTADO DO AMAPÁ

Situação Atual

Nesta quarta feira o dia amanheceu parcialmente nublado em boa parte do Estado. Não houve registro de chuva significativa em todo o Estado. Na Figura ao lado do satélite GOES-12 no horário das 10:15h, observa-se algumas nuvens encobrendo boa parte do Estado do Amapá.




Fonte: www.cptec.inpe.br

Previsão do Tempo (NHMET-IEPA/UNIFAP)

Quarta feira 29/08: Há previsão de chuva de fraca a moderada nas áreas do litoral e sudeste (Oiapoque, Calçoene, Amapá, Itaubal, Macapá, Cutias e Santana) no fim da tarde e início da noite.

Quinta feira 30/08: Não há previsão de chuvas no decorrer do dia. Entretanto, pancadas rápidas de chuvas localizadas acompanhadas de ventos fortes, também podem ocorrer nesse período, mais principalmente durante a noite e madrugada, de acordo com o modelo de previsão numérica do NHMET-IEPA/UNIFAP. As temperaturas devem variar de 22°C e 34°C e a umidade relativa de 55% a 80% na capital macapaense e no restante do Estado.

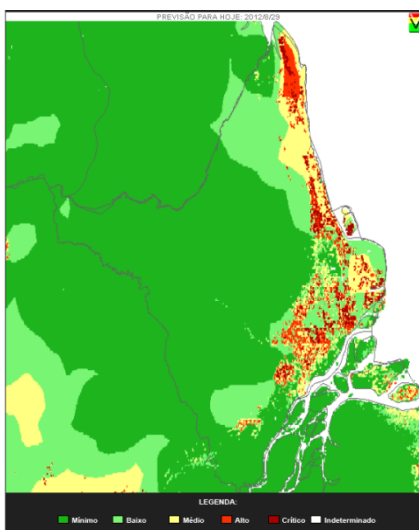


TERMO DE COOPERAÇÃO
NHMET-IEPA / UNIFAP

Nº do Boletim: 51
 Data: 29/08/2012



Alerta: Devido às poucas chuvas que vem ocorrendo em algumas áreas do Estado, existem áreas críticas (vermelha) de alto risco de incêndio a leste do Estado como mostra a Figura abaixo.



Fonte: www.cptec.inpe.br