


# BOLETIM METEOROLÓGICO

APLICAÇÕES PARA ALERTA DE DESASTRES E AÇÕES DE DEFESA CIVIL

PREVISÃO DO TEMPO PARA O ESTADO DO AMAPÁ

## Situação Atual

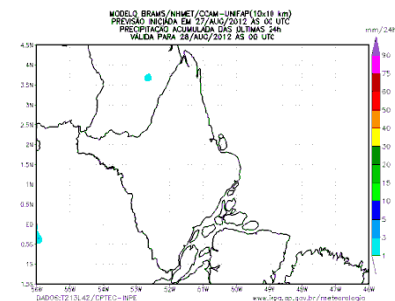
Nesta segunda feira o dia amanheceu parcialmente nublado em boa parte do Estado. Houve registro de chuvas de até 11 mm em Macapá. Na Figura ao lado do satélite GOES-12 no horário das 10:15h, observa-se nuvens esparsas encobrendo grande parte do Estado do Amapá.



Fonte: www.cptec.inpe.br

## Previsão do Tempo (NHMET-IEPA/UNIFAP)

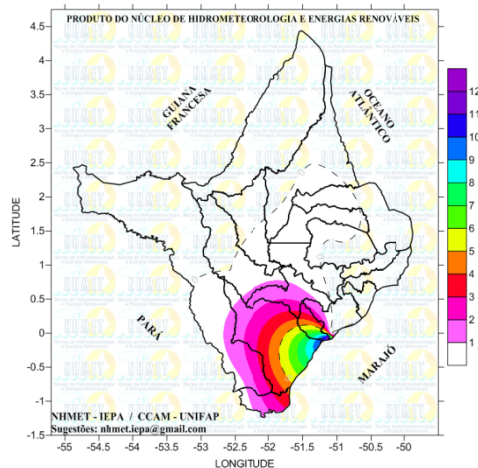
**Segunda feira 27 /08:** Há previsão de chuva fraca a moderada em praticamente todo o Estado, com maior probabilidade de chuva moderada a forte para a região do litoral (Oiapoque, Calçoene, Amapá) e a capital (Macapá). **Terça feira 28/08:** Há previsão de chuvas fraca a moderada principalmente na faixa do litoral (Oiapoque, Calçoene, Amapá). Pancadas rápidas de chuvas localizadas acompanhadas de ventos fortes, também podem ocorrer nesse período, mais principalmente durante a noite e madrugada, de acordo com o modelo de previsão numérica do NHMET-IEPA/UNIFAP. As temperaturas devem variar de 24°C e 32°C e a umidade relativa de 60% a 95% na capital macapaense e no restante do Estado.



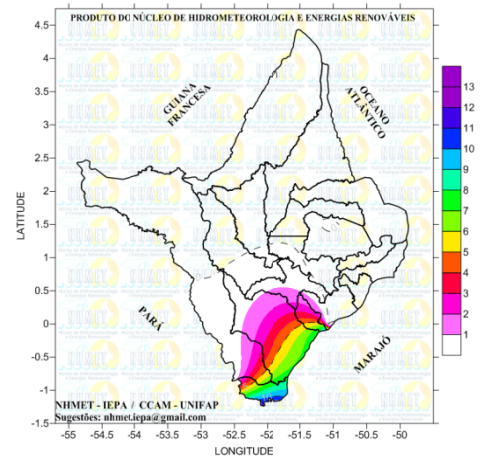
## Distribuição espacial do acumulado das Chuvas

Segundo dados das estações meteorológicas do Estado, não houve registro de chuvas significativas na maior parte do Estado sobre o Amapá. Nos dias 25 e 26 de agosto, houve registro de chuvas entre 6 a 8 mm no município de Mazagão.

PRECIPITAÇÃO ACUMULADA NO DIA 25/08/2012 REGISTRADA ÀS 09:00 DA MANHÃ (mm)



PRECIPITAÇÃO ACUMULADA NO DIA 26/08/2012 REGISTRADA ÀS 09:00 DA MANHÃ (mm)



TERMO DE COOPERAÇÃO  
**NHMET-IEPA / UNIFAP**

Nº do Boletim: 50  
 Data: 27/08/2012

