

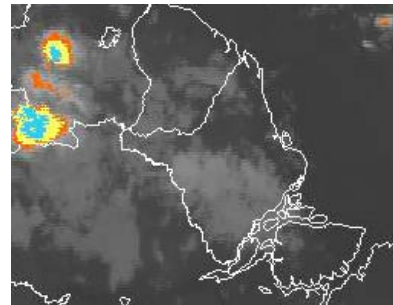
# BOLETIM METEOROLÓGICO

APLICAÇÕES PARA ALERTA DE DESASTRES E AÇÕES DE DEFESA CIVIL

PREVISÃO DO TEMPO PARA O ESTADO DO AMAPÁ

## Situação Atual

Nesta segunda-feira o dia amanheceu encoberto em diversos municípios do Estado. Houve registro de chuvas em torno de 5 mm na estação meteorológica de Macapá. Figura ao lado do satélite GOES-12 no horário das 09:00h, observa-se nuvens carregada cobrindo praticamente todo o Estado do Amapá.

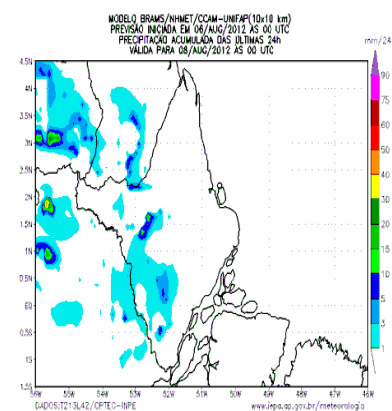


## Previsão do Tempo (NHMET-IEPA/UNIFAP)

**Segunda - feira 06/08:** Não há previsão de chuva em praticamente todo o Estado.

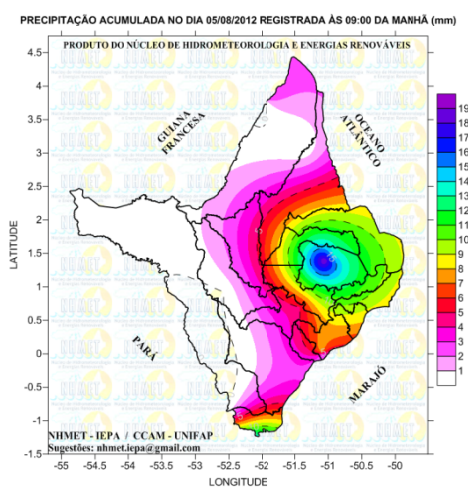
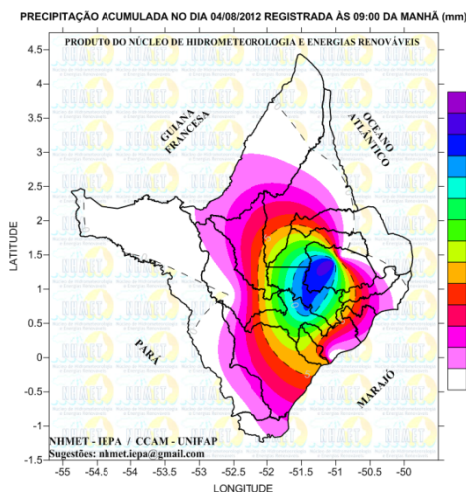
**Terça - feira 07/08:** Previsão de chuvas fracas de até 10 mm em quase todo o Estado do Amapá, com maior probabilidade na região oeste no município de Laranjal do Jari.

Pancadas rápidas de chuvas localizadas acompanhadas de ventos fortes, também podem ocorrer nesse período, mais principalmente durante a noite e madrugada, de acordo com o modelo de previsão numérica do NHMET-IEPA/UNIFAP. As temperaturas devem variar de 22°C e 32°C e a umidade relativa de 70% a 90% na capital macapaense e no restante do Estado.



## Distribuição do acumulado das Chuvas

Segundo dados das estações meteorológicas do Estado, houve registros de chuvas fracas e localizadas em praticamente todo o Estado. Nos dias 04 e 05 de agosto, ocorreram chuvas fracas variando entre 2 a 11 mm na capital amapaense (Macapá).



TERMO DE COOPERAÇÃO  
**NHMET-IEPA / UNIFAP**

Nº do Boletim: 43  
 Data: 06/08/2012

