

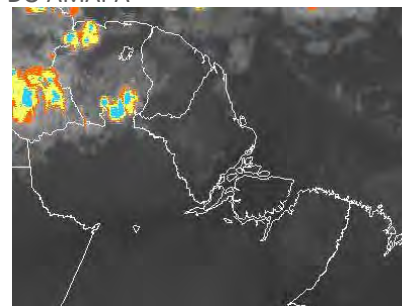
BOLETIM METEOROLÓGICO

APLICAÇÕES PARA ALERTA DE DESASTRES E AÇÕES DE DEFESA CIVIL

PREVISÃO DO TEMPO PARA O ESTADO DO AMAPÁ

Situação Atual

Nesta segunda-feira o dia amanheceu nublado em boa parte do Estado. Houve registro de chuvas em torno de 10 mm na estação meteorológica de Macapá. Figura ao lado do satélite GOES-12 no horário das 09:30h, observa-se poucas nuvens cobrindo algumas áreas do Estado do Amapá.

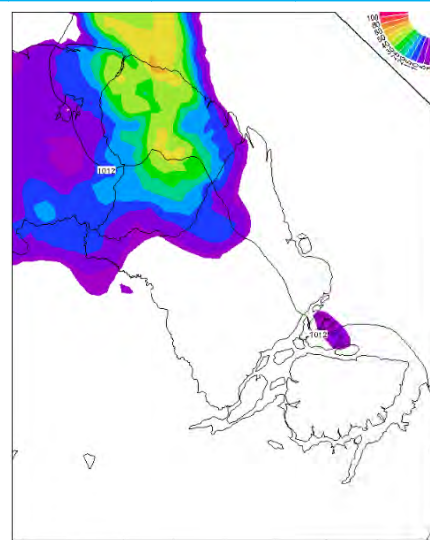


Previsão do Tempo (NHMET-IEPA/UNIFAP)

Quarta Feira 01/08: Previsão de chuvas fracas de até 25 mm pode ocorrer na região norte e extremo norte do sudoeste do Estado.

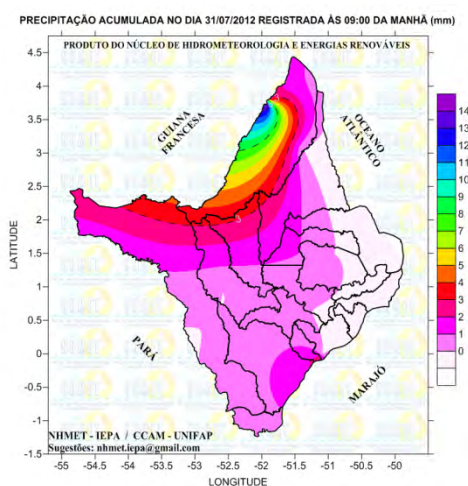
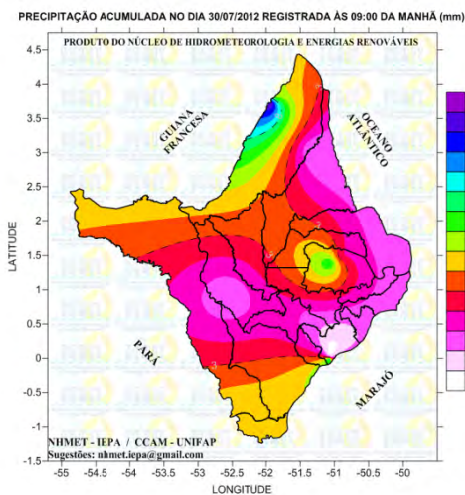
Quinta Feira 02/08: Previsão de chuvas fracas de até 15 mm pode ocorrer no extremo norte da região sudoeste e no município de Iapoque.

Pancadas rápidas de chuvas localizadas acompanhadas de ventos fortes, também podem ocorrer nesse período, mais principalmente durante a noite e madrugada, de acordo com o modelo de previsão numérica do NHMET-IEPA/UNIFAP. As temperaturas devem variar de 22°C e 34°C e a umidade relativa de 60% a 93% na capital macapaense e no restante do Estado.



Distribuição do acumulado das Chuvas

Segundo dados das estações meteorológicas do Estado, houve registros de chuvas fracas e localizadas em praticamente todo o Estado. Nos dias 30 e 31 de julho, ocorreram chuvas fracas (de até 5 mm) na capital amapaense (Macapá). Nas demais cidades o acumulado de chuva foi inferior a 10 mm (Figuras a baixo).



TERMO DE COOPERAÇÃO
NHMET-IEPA / UNIFAP

Nº do Boletim: 41
 Data: 01/08/2012

