

PARQUE NACIONAL MONTANHAS DO TUMUCUMAQUE

CINCO ANOS DE TRAJETÓRIA

AVALIANDO O PRESENTE E TRAÇANDO O FUTURO

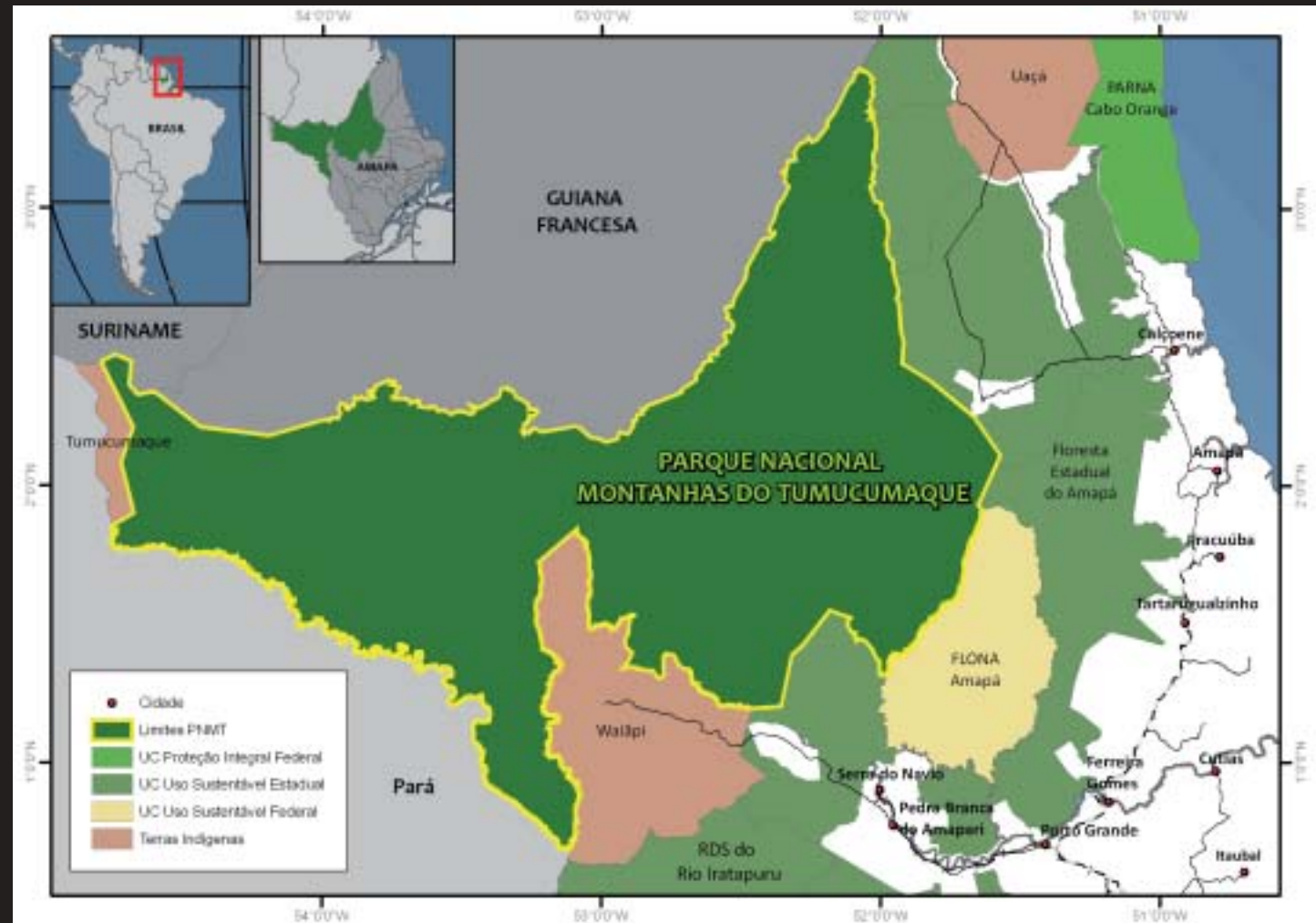
Em 22 de agosto de 2007 o Parque Nacional Montanhas do Tumucumaque está completando cinco anos de existência. Para nós, da equipe gestora, é no mínimo um momento de reflexão e de avaliação. Nesse período, muitos foram os esforços para conduzir o processo de implantação dessa magnífica unidade de conservação, sempre no sentido da realização das tarefas para propiciar que a mesma cumpra seus objetivos: proteção dos ecossistemas, pesquisa científica, educação ambiental, uso público e desenvolvimento da região de entorno.

Acreditamos que nessa trajetória muitos obstáculos foram vencidos. O Conselho Consultivo da unidade está atuante; diversos estudos técnico-científicos foram realizados para conhecer a realidade de campo e embasar o Plano de Manejo, atualmente em fase de elaboração; ações de proteção foram executadas para assegurar a integridade da paisagem; e, acima de tudo, através das atividades junto ao Parque Nacional, conseguimos estreitar a distância entre a opinião pública e a idéia conservacionista.

Entretanto, muitos outros desafios ainda precisarão ser enfrentados até que a fase de implementação da unidade, essa primeira etapa da vida de um Parque Nacional, possa ser considerada realizada.

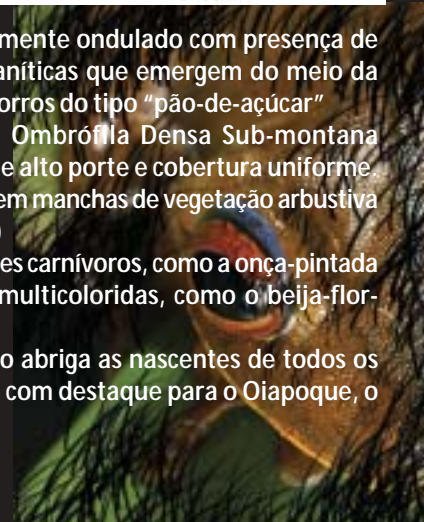
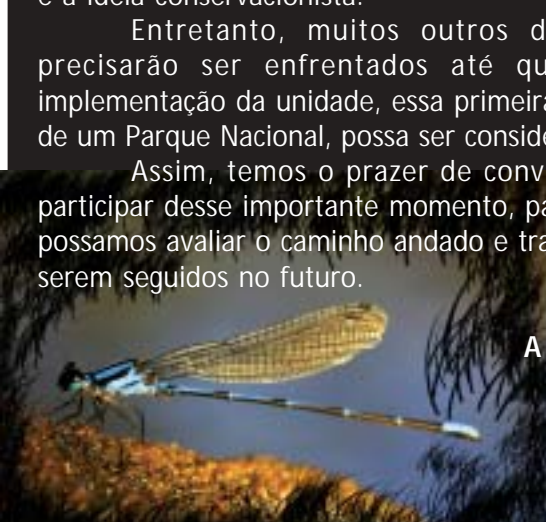
Assim, temos o prazer de convidar você para participar desse importante momento, para que, juntos, possamos avaliar o caminho andado e traçar os rumos a serem seguidos no futuro.

A equipe gestora



- **RELEVÂNCIA:** maior Parque Nacional do Brasil e uma das maiores áreas de floresta tropical protegidas do mundo; insere-se numa das regiões ainda mais bem preservadas de toda a Amazônia
- **ÁREA:** aproximadamente 3.867.000 ha
- **PERÍMETRO:** 2.002 km
- **LOCALIZAÇÃO:** noroeste do estado do Amapá, ao longo da fronteira internacional do Brasil com a Guiana Francesa e Suriname, abrangendo porção estreita do estado do Pará, ao longo do rio Jari
- **MUNICÍPIOS:** Oiapoque, Calçoene, Serra do Navio, Pedra Branca do Amapari e Laranjal do Jari no Amapá e Almerim no Pará
- **CLIMA:** tropical quente úmido, temperatura média de 25°C e precipitação entre 2000 a 3250 mm anuais

- **RELEVO:** suave a fortemente ondulado com presença de formações geológicas graníticas que emergem do meio da mata densa, formando morros do tipo "pão-de-açúcar"
- **VEGETAÇÃO:** Floresta Ombrófila Densa Sub-montana (floresta de terra firme) de alto porte e cobertura uniforme. Na região das serras ocorrem manchas de vegetação arbustiva ou graminóide (carrascos)
- **FAUNA:** desde os grandes carnívoros, como a onça-pintada e a suçuarana, até aves multicoloridas, como o beija-flor-brilho-de-fogo
- **CURIOSIDADE:** A região abriga as nascentes de todos os principais rios do Amapá, com destaque para o Oiapoque, o Jari, e o Araguari



PROGRAMAÇÃO

29 de agosto de 2007

09h Solenidade de abertura

09h30 Palestra:

Histórico do processo de implementação e gestão do Parque Nacional Montanhas do Tumucumaque.

Christoph B. Jaster – Analista Ambiental/IBAMA-AP

10h30 LANCHE

11h Palestra:

Unidades de Conservação: Potencialidades para o desenvolvimento Sustentável

Thaís Rodrigues – Analista Ambiental/IBAMA-AP

14h Palestra:

Unidades de Conservação Estaduais

Jessejames Lima da Costa – SEMA

14h30 Palestra:

O Programa Áreas Protegidas da Amazônia (ARPA)

Representante do Ministério do Meio Ambiente

15h Palestra:

Resultado das Expedições Biológicas ao PNMT

Cecile Gama – Pesquisadora/IEPA

16h LANCHE

16h30 Palestra:

Reflexões sobre o Conselho Consultivo do PNMT e Potencialidades para o apoio à gestão da unidade de conservação.

Edna Shirley da Silva Teixeira – Coop. Agroextrativista do Município de Calçoene (COOAGRO)

17h00 MESA DE DEBATES

18h ENCERRAMENTO

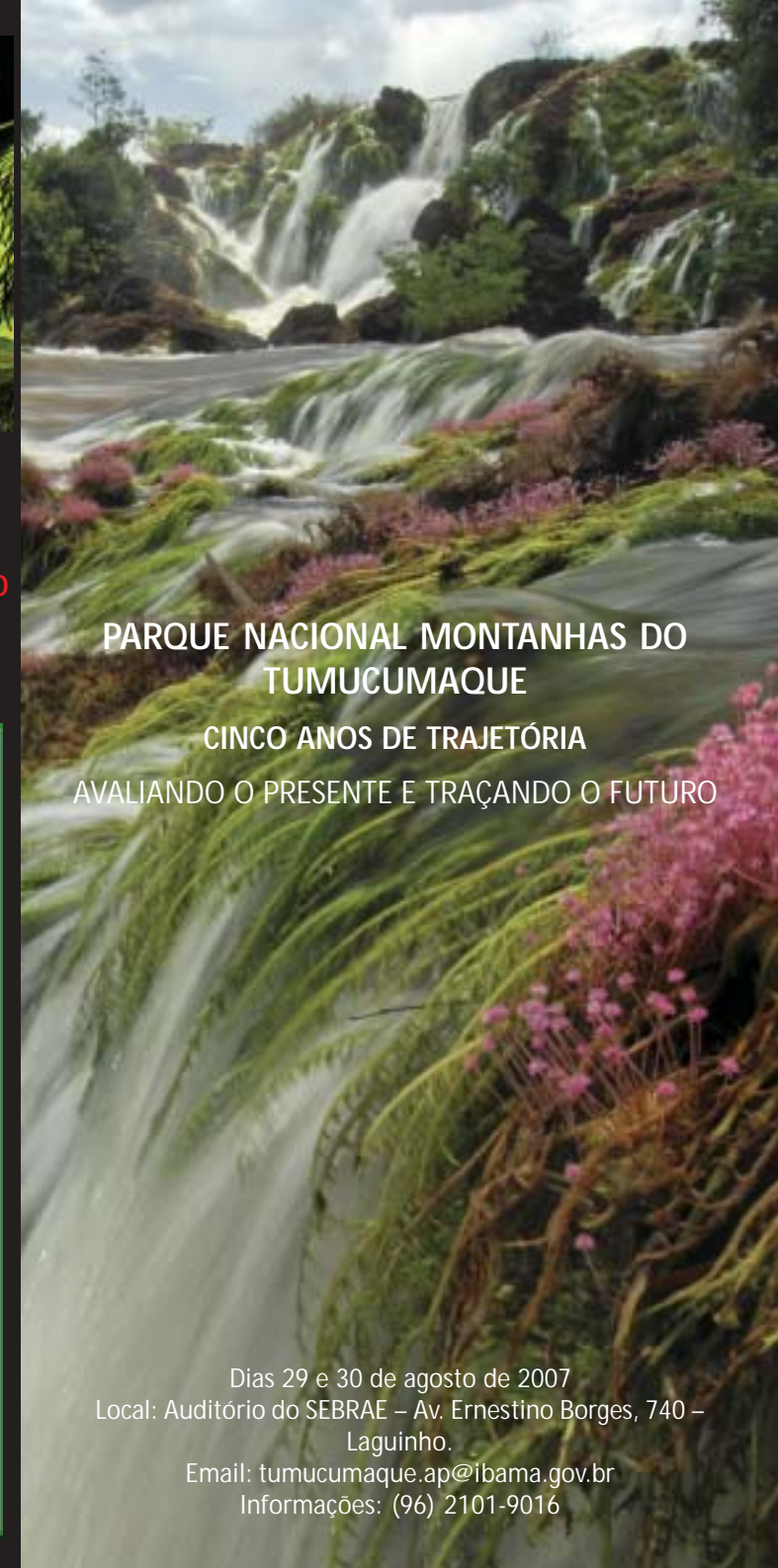
30 de agosto de 2007

09h às 12h

OFICINA DE AVALIAÇÃO DA ATUAÇÃO DO CONSELHO CONSULTIVO

14h às 18h

6ª REUNIÃO ORDINÁRIA DO CONSELHO CONSULTIVO DO PNMT



PARQUE NACIONAL MONTANHAS DO TUMUCUMAQUE

CINCO ANOS DE TRAJETÓRIA

AVALIANDO O PRESENTE E TRAÇANDO O FUTURO

Realização:



Parque Nacional Montanhas do Tumucumaque

Apoio:



Parceria:



Dias 29 e 30 de agosto de 2007

Local: Auditório do SEBRAE – Av. Ernestino Borges, 740 – Laginho.

Email: tumucumaque.ap@ibama.gov.br

Informações: (96) 2101-9016